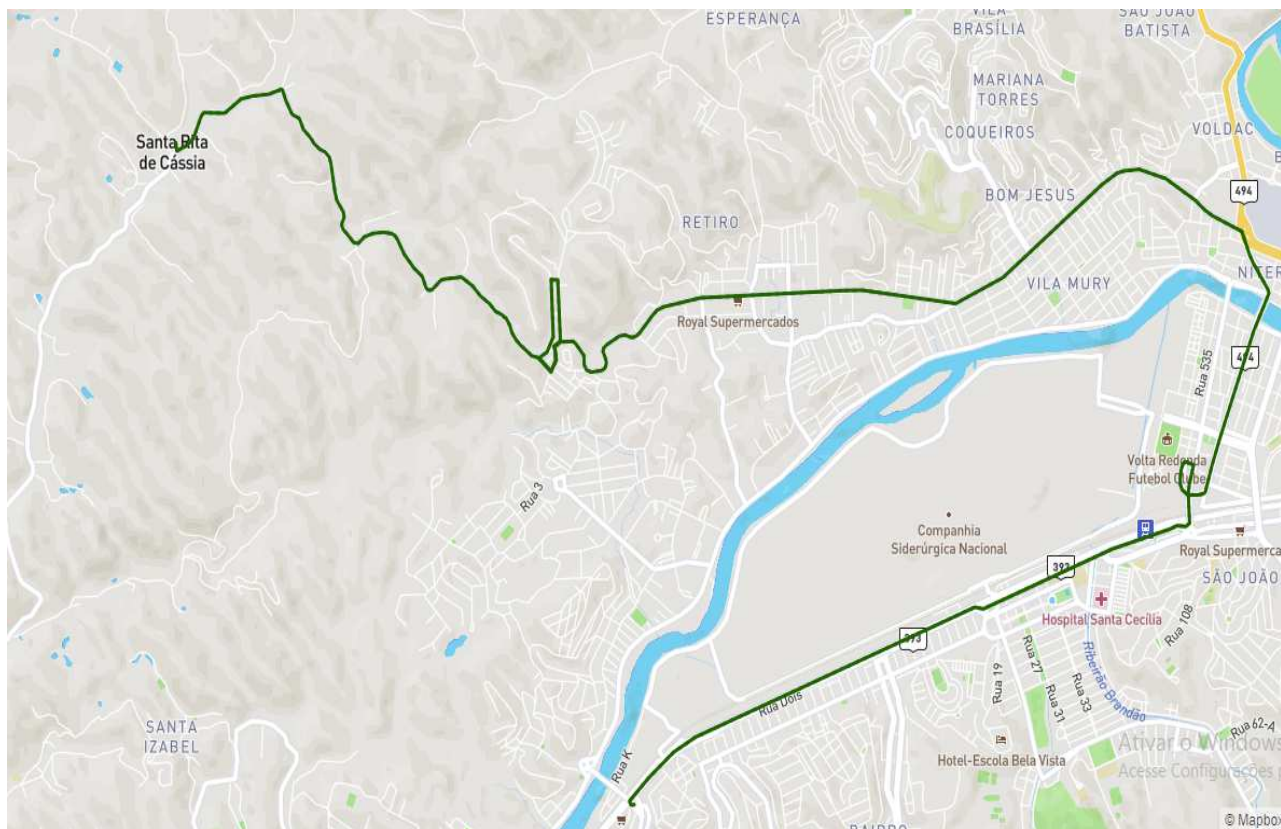


DTP – DIRETORIA DE TRANSPORTE DE PASSAGEIROS

ANEXO II - ITINERÁRIO

LINHA:	505	RÓTULO:	Santa Rita de Cássia x Conforto				
O. S. Nº:	024/2024	DATA ATUALIZAÇÃO:	25/03/2024	EM VIGOR A PARTIR:	29/03/2024		
ITINERÁRIO:	PADRÃO	Km IDA:	17,8	Km VOLTA:	18,2	Km TOTAL:	36

Estrada Vereador Carlos Campbell Vieira, Avenida Francisco Antônio Francisco, Avenida Antônio de Almeida, Rua Pedro Elias de Moura, Rua A, Avenida Glória Roussim Guedes, Rua Ezidio Mateus de Oliveira, Rua Vereador Acácio da Rocha, Avenida Antônio de Almeida, Avenida Sávio Cota de Almeida Gama, Avenida Nossa Senhora do Amparo, Ponte Pequetito Amorim, Avenida Paulo de Frotim, Rua Neme Felipe, Rua 537, Rua 552, Viaduto Nossa Senhora das Graças, Avenida dos Trabalhadores, Rodovia Lúcio Meira, Rodovia Sérgio Braga, Terminal Castelo Branco.

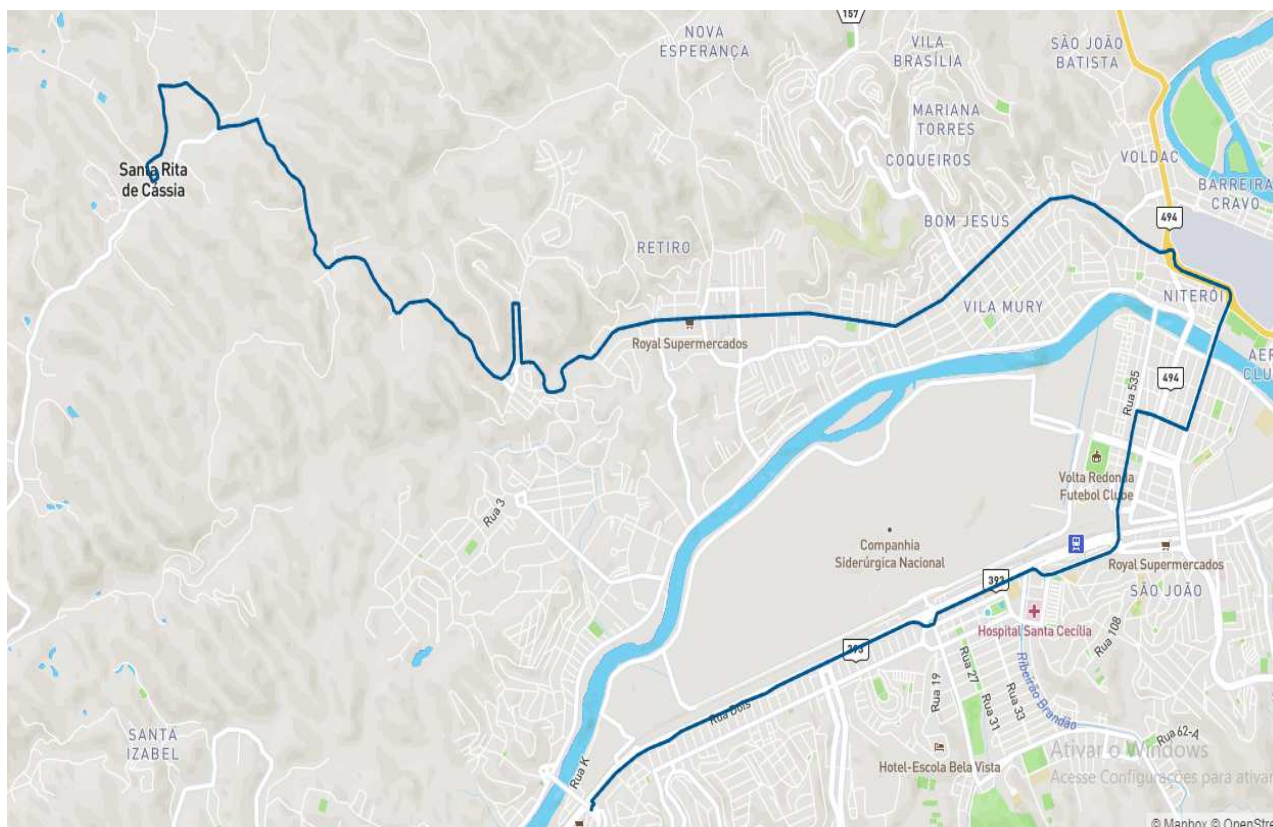


DTP – DIRETORIA DE TRANSPORTE DE PASSAGEIROS

ANEXO II - ITINERÁRIO

LINHA:	505	RÓTULO:	Conforto x Santa Rita de Cássia				
O. S. Nº:	024/2024	DATA ATUALIZAÇÃO:	25/03/2024	EM VIGOR A PARTIR:	29/03/2024		
ITINERÁRIO:	PADRÃO	Km VOLTA:	18,2	Km IDA:	17,8	Km TOTAL:	36

Castelo Branco, Rodovia Sérgio Braga, Rodovia Lúcio Meira, Rua Doze, Rua 21-B, Avenida dos Trabalhadores, Rua Quatro A, Rua Doze, Rua 21-B, Avenida dos Trabalhadores, Avenida Doutor Nelson dos Santos Gonçalves, Viaduto Nossa Senhora das Graças, Avenida Lucas Evangelista de Oliveira Franco, Rua Luiz Alves Pereira, Avenida 7 de Setembro, Avenida Adeodato Pires, Trevo da Voldac, Avenida Sávio Cota de Almeida Gama, Avenida Antônio de Almeida, Avenida Professora Glória Roussim Guedes, Rua Ezidio Mateus de Oliveira, Rua Vereador Acácio da Rocha, Avenida Antônio de Almeida, Avenida Francisco Antônio Francisco, Estrada Vereador Carlos Campbell Vieira, Rua D, Rua 4, Estrada da Granja, Estrada Vereador Carlos Campbell Vieira.

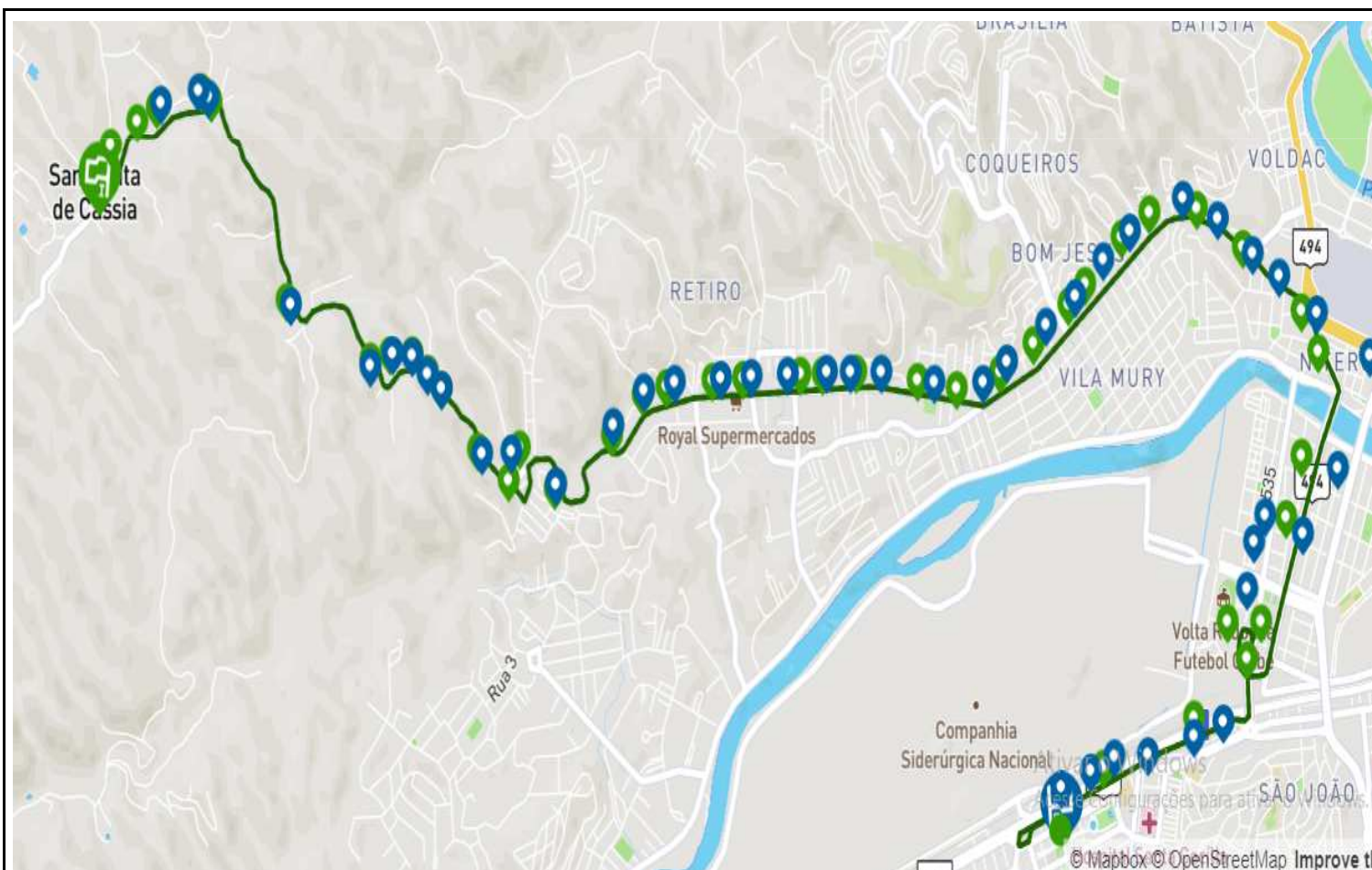


DTP – DIRETORIA DE TRANSPORTE DE PASSAGEIROS

ANEXO II - ITINERÁRIO

LINHA:	505	RÓTULO:	Santa Rita de Cássia x Conforto				
O. S. Nº:	024/2024	DATA ATUALIZAÇÃO:	25/03/2024	EM VIGOR A PARTIR:	29/03/2024		
ITINERÁRIO:	A	Km IDA:	17,8	Km VOLTA:	18,2	Km TOTAL:	36

Estrada Vereador Carlos Campbell Vieira, Avenida Francisco Antônio Francisco, Avenida Antônio de Almeida, Rua Pedro Elias de Moura, Rua A, Avenida Glória Roussim Guedes, Rua Ezidio Mateus de Oliveira, Rua Vereador Acácio da Rocha, Avenida Antônio de Almeida, Avenida Sávio Cota de Almeida Gama, Avenida Nossa Senhora do Amparo, Ponte Pequetito Amorim, Avenida Paulo de Frotim, Rua Neme Felipe, Rua 537, Rua 552, Viaduto Nossa Senhora das Graças, Avenida dos Trabalhadores.



DTP – DIRETORIA DE TRANSPORTE DE PASSAGEIROS

ANEXO II - ITINERÁRIO

LINHA:	505	RÓTULO:	Conforto x Santa Rita de Cássia				
O. S. Nº:	024/2024	DATA ATUALIZAÇÃO:	25/03/2024	EM VIGOR A PARTIR:	29/03/2024		
ITINERÁRIO:	A	Km VOLTA:	18,2	Km IDA:	17,8	Km TOTAL:	36

Avenida dos Trabalhadores, Avenida Doutor Nelson dos Santos Gonçalves, Viaduto Nossa Senhora das Graças, Avenida Lucas Evangelista de Oliveira Franco, Rua Luiz Alves Pereira, Avenida 7 de Setembro, Avenida Adeodato Pires, Trevo da Voldac, Avenida Sávio Cota de Almeida Gama, Avenida Antônio de Almeida, Avenida Professora Glória Roussim Guedes, Rua Ezídio Mateus de Oliveira, Rua Vereador Acácio da Rocha, Avenida Antônio de Almeida, Avenida Francisco Antônio Francisco, Estrada Vereador Carlos Campbell Vieira, Rua D, Rua 4, Estrada da Granja, Estrada Vereador Carlos Campbell Vieira.

